

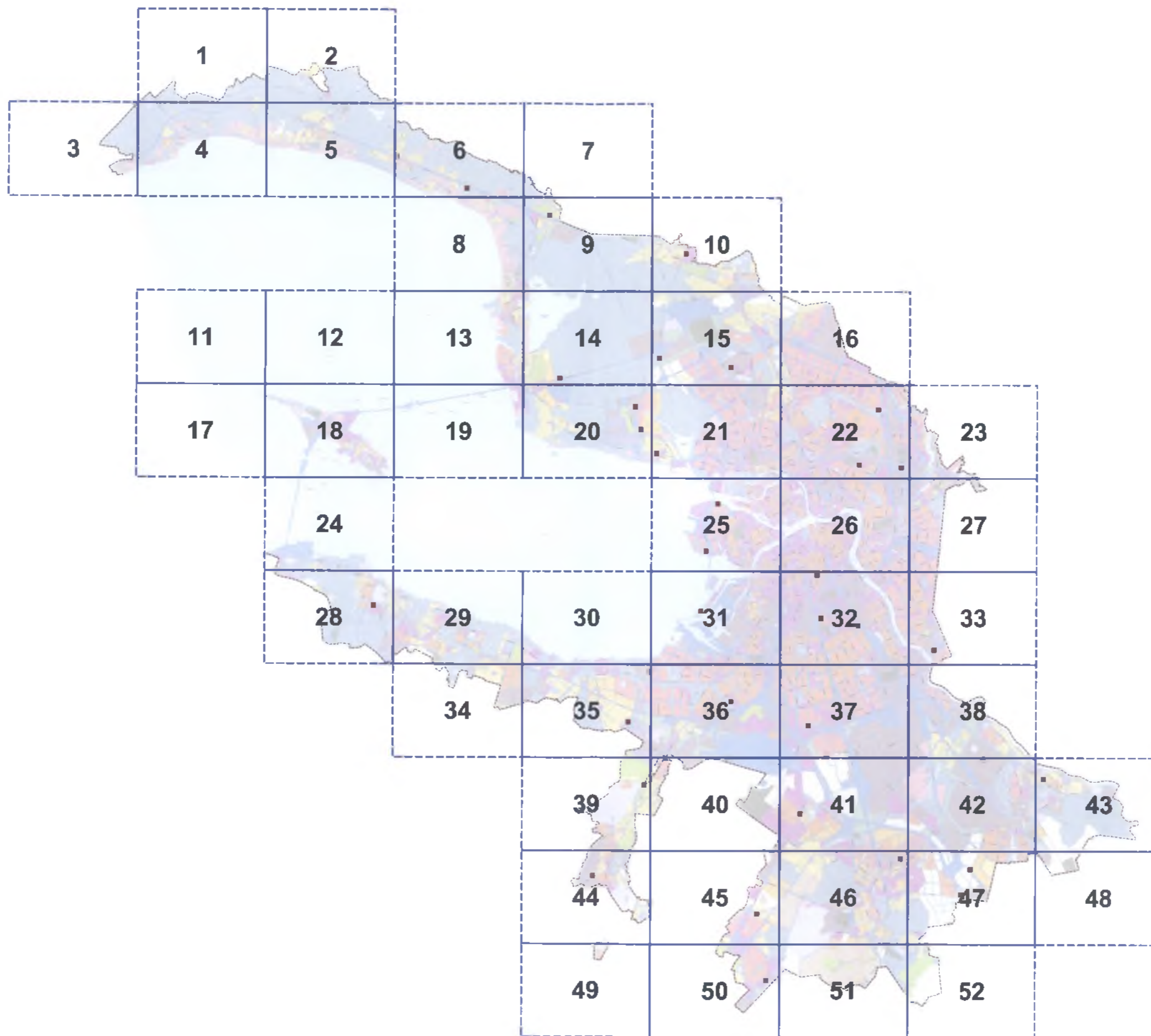
Приложение 15
к Закону Санкт-Петербурга
"О внесении изменений в Закон Санкт-Петербурга
"О Генеральном плане Санкт-Петербурга"
от 21 декабря 2023 года
№ 785- 169

"Приложение 15
к Закону Санкт-Петербурга
"О Генеральном плане Санкт-Петербурга"
от 21 декабря 2005 года
№ 728-99

*КАРТА ПЛАНИРУЕМЫХ ДЛЯ РАЗМЕЩЕНИЯ
ОБЪЕКТОВ РЕГИОНАЛЬНОГО ЗНАЧЕНИЯ В ОБЛАСТИ ПРЕДУПРЕЖДЕНИЯ
ЧРЕЗВЫЧАЙНЫХ СИТУАЦИЙ РЕГИОНАЛЬНОГО ХАРАКТЕРА, СТИХИЙНЫХ БЕДСТВИЙ,
ЭПИДЕМИЙ
И ЛИКВИДАЦИИ ИХ ПОСЛЕДСТВИЙ*

масштаб 1:25 000

РАСКЛАДКА ЛИСТОВ ДЛЯ МАСШТАБА 1:25 000



УСЛОВНЫЕ ОБОЗНАЧЕНИЯ

АДМИНИСТРАТИВНЫЕ ГРАНИЦЫ



граница между Санкт-Петербургом и Ленинградской областью
как субъектами Российской Федерации

ОБЪЕКТЫ В ОБЛАСТИ ПРЕДУПРЕЖДЕНИЯ ЧРЕЗВЫЧАЙНЫХ СИТУАЦИЙ РЕГИОНАЛЬНОГО ХАРАКТЕРА, СТИХИЙНЫХ БЕДСТВИЙ, ЭПИДЕМИЙ И ЛИКВИДАЦИИ ИХ ПОСЛЕДСТВИЙ

РЕГИОНАЛЬНОГО ЗНАЧЕНИЯ:

планируемый к
размещению

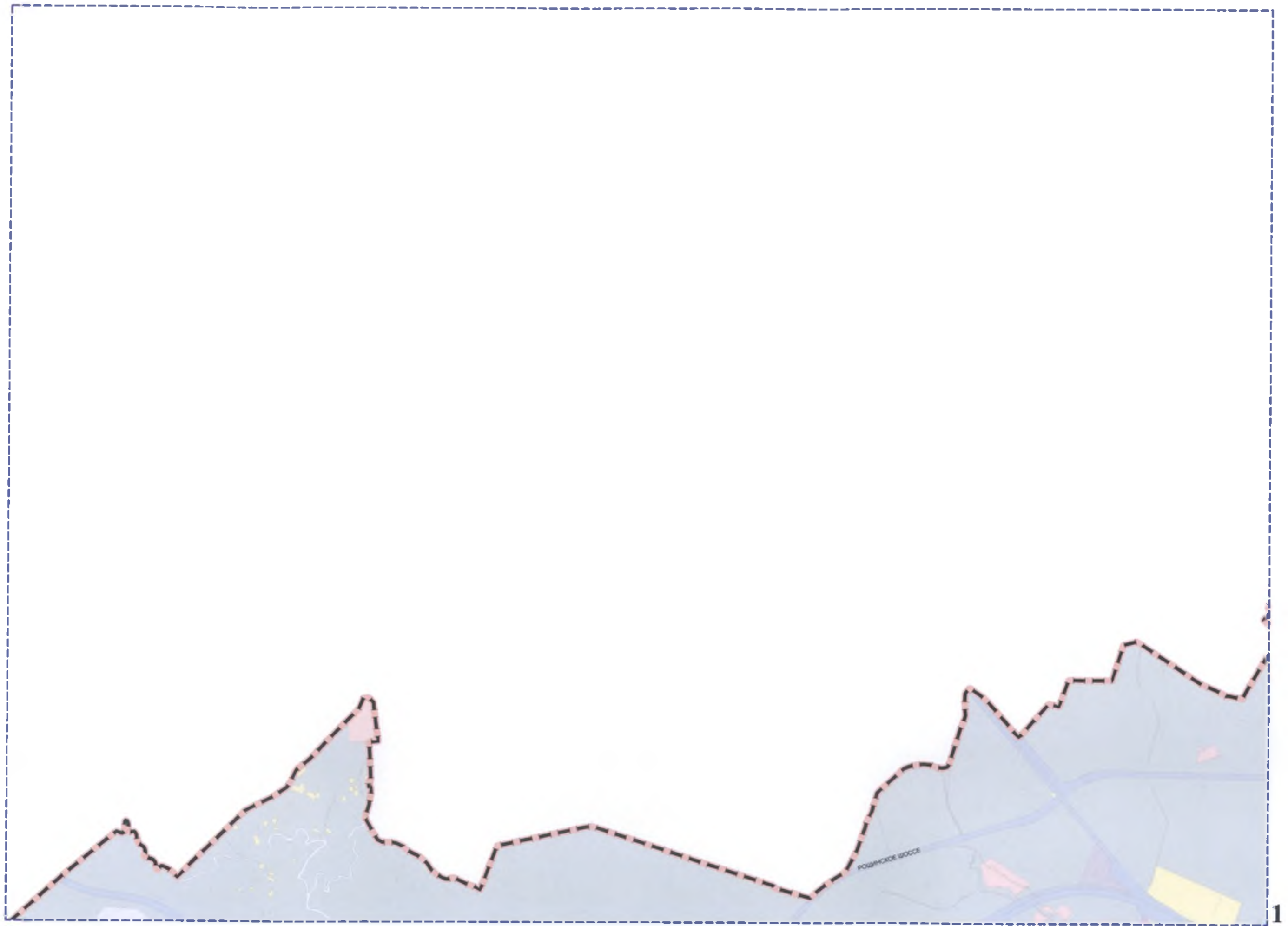


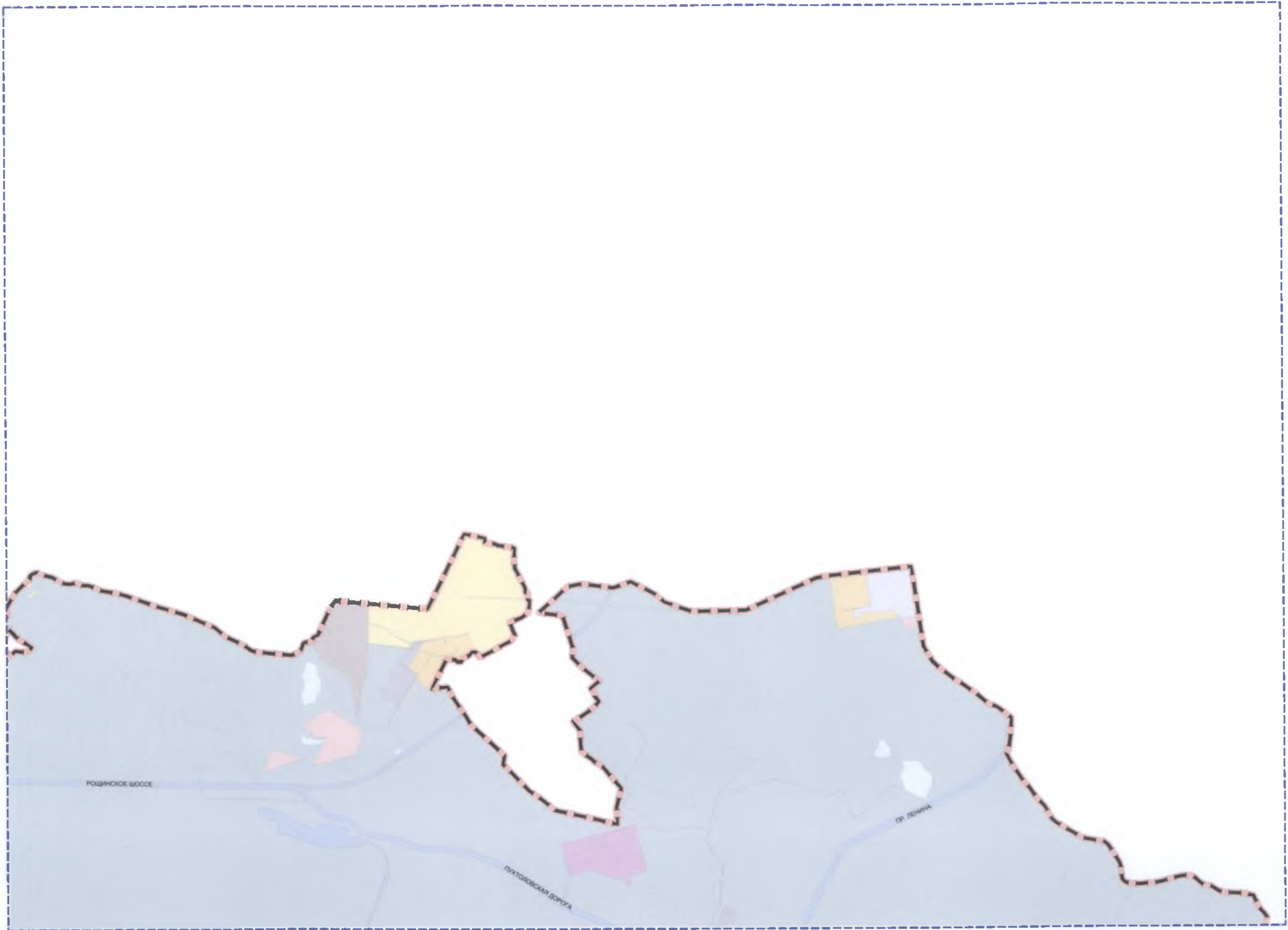
аварийно-спасательные службы: база природоохранного флота

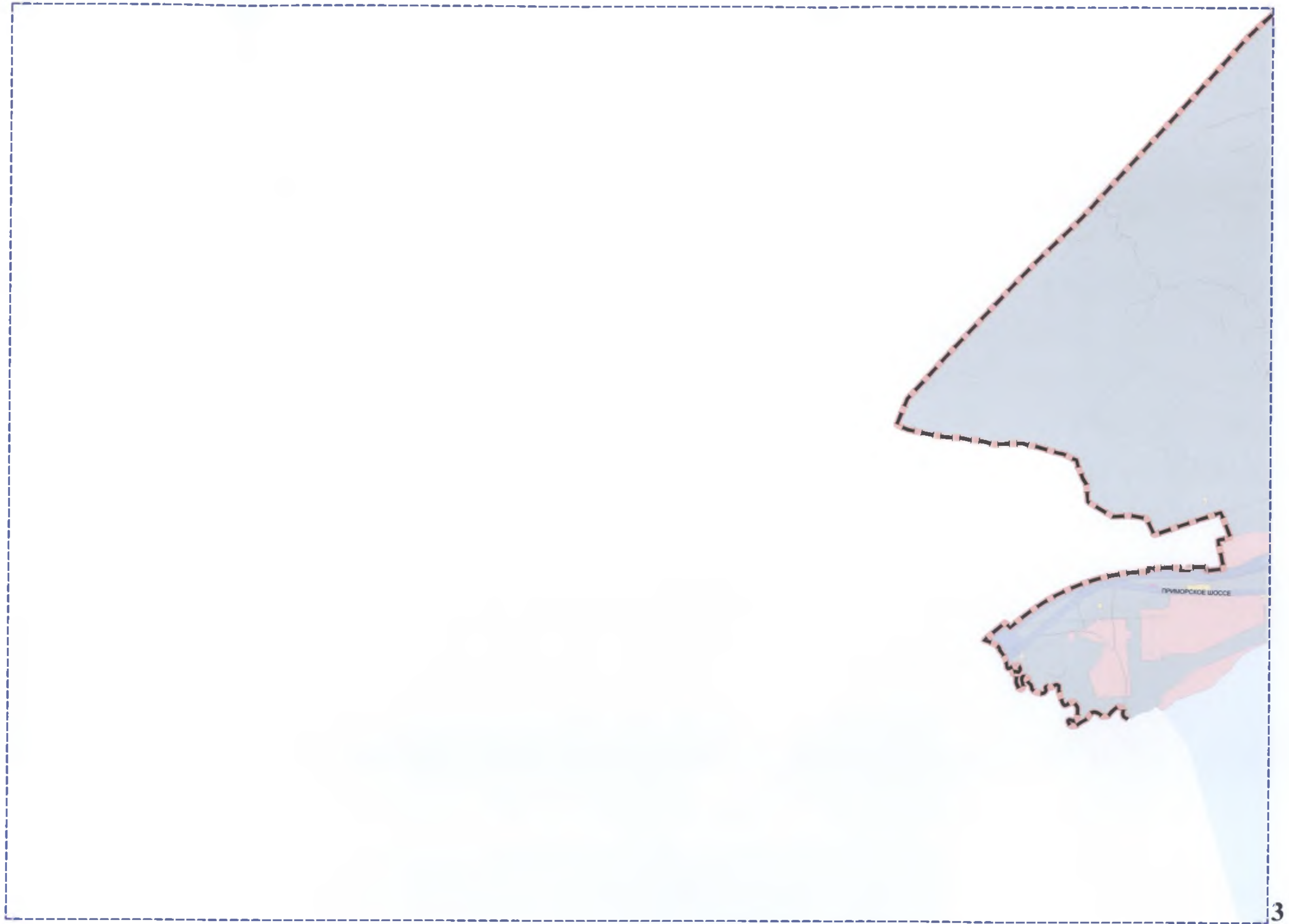


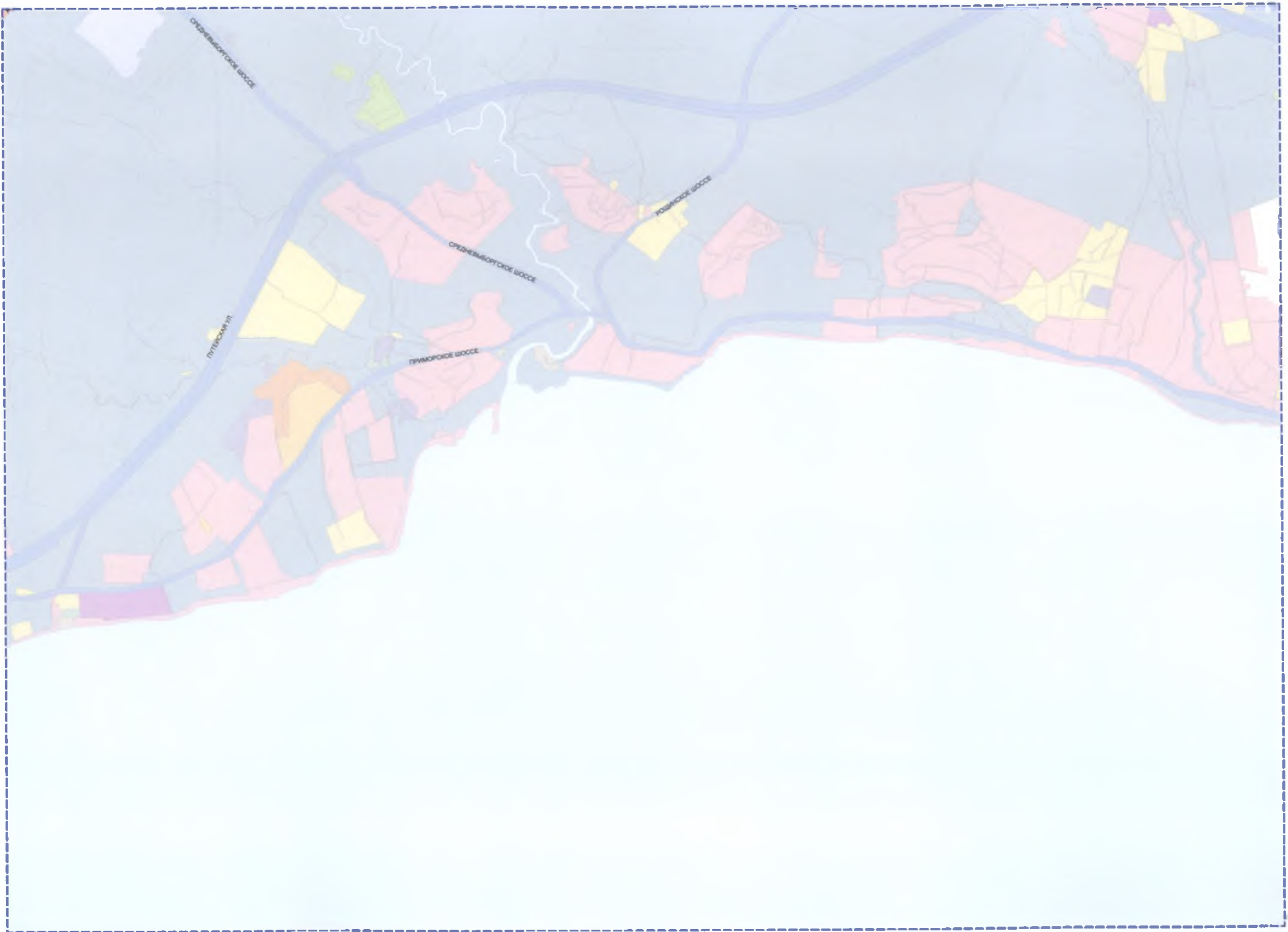
пожарное депо

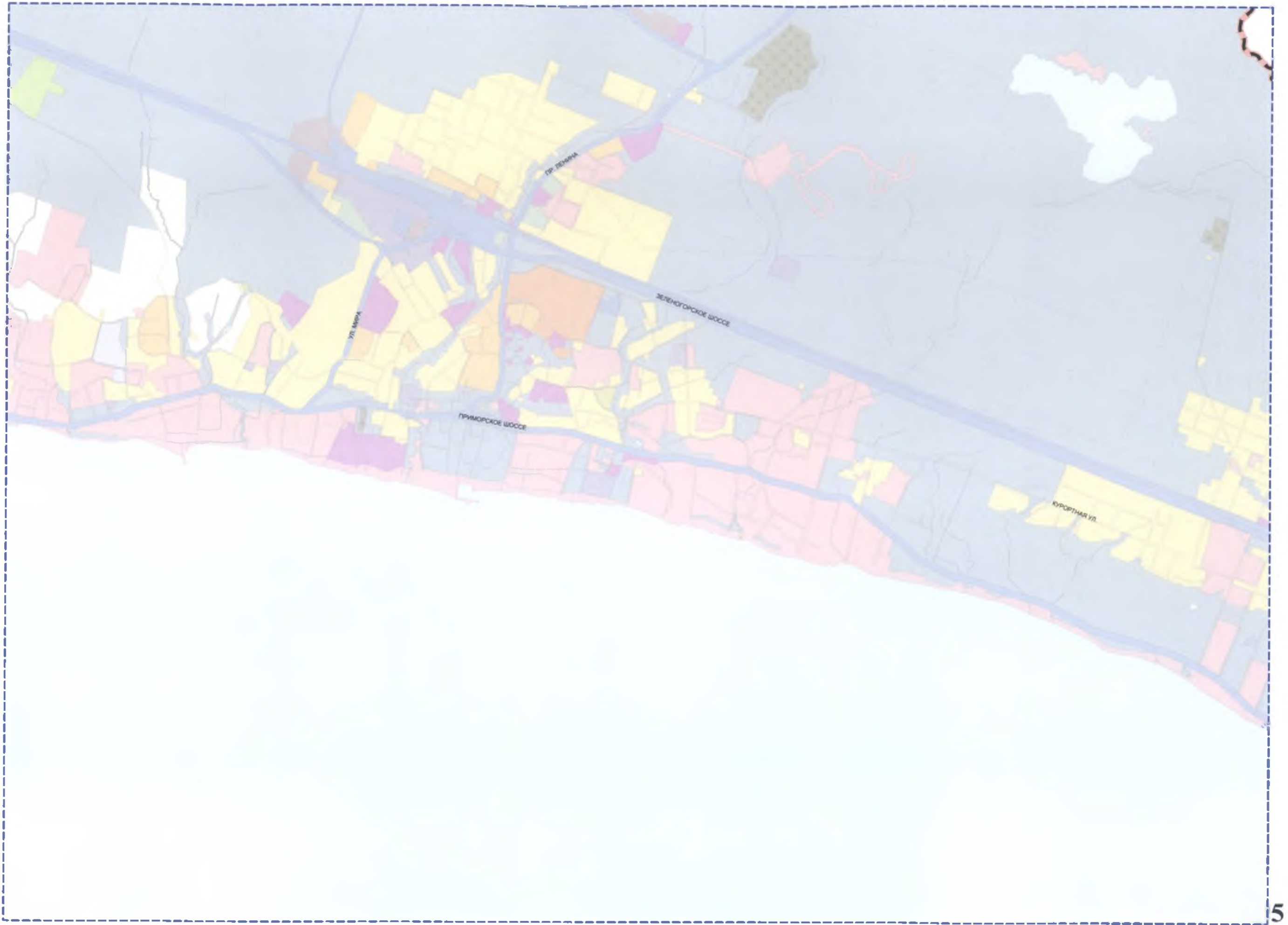
*Уточнение местоположения планируемых для размещения объектов регионального значения осуществляется на этапах реализации
Генерального плана Санкт-Петербурга в предусмотренном статьей 26 Градостроительного кодекса Российской Федерации порядке.*

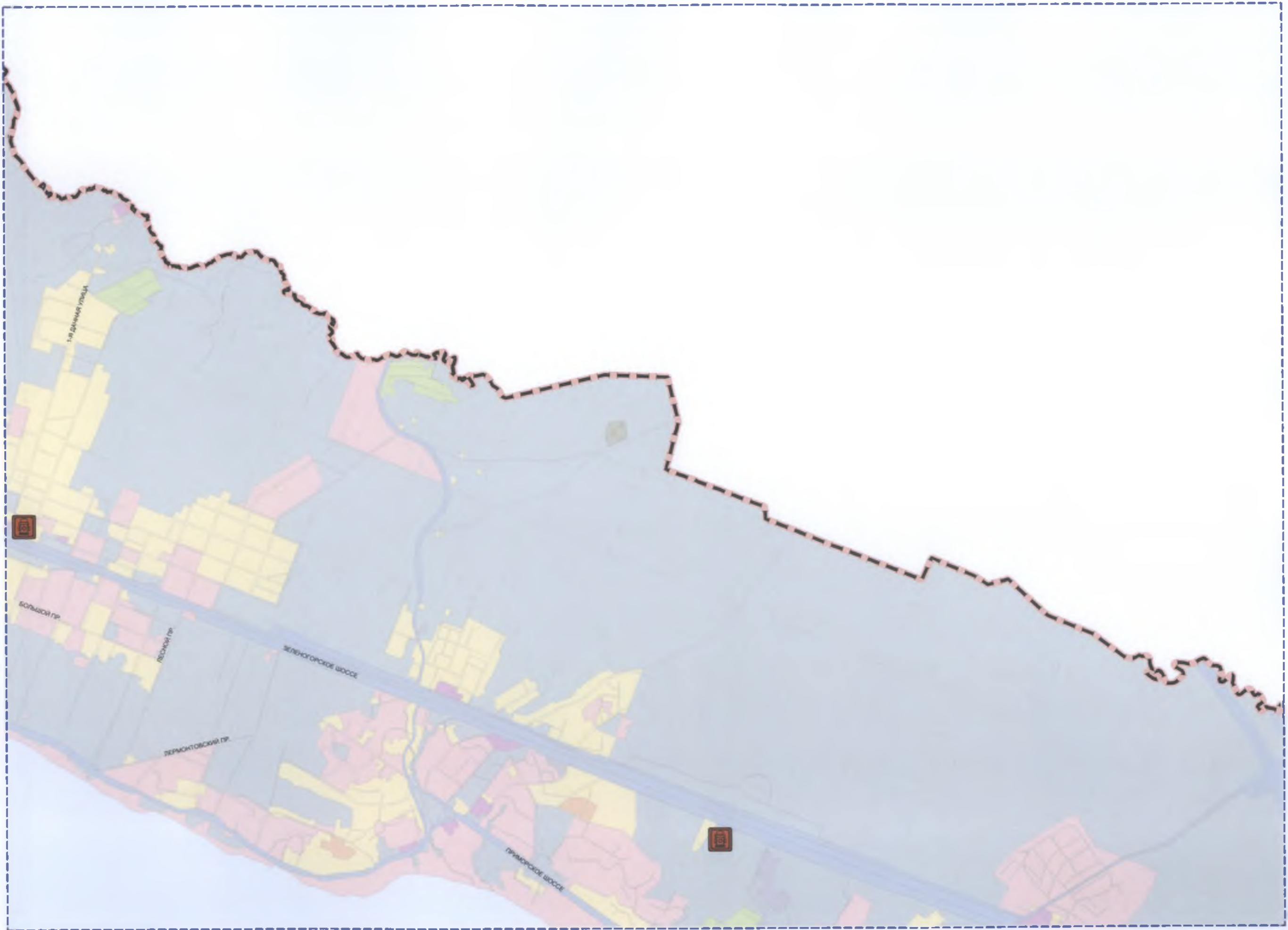





















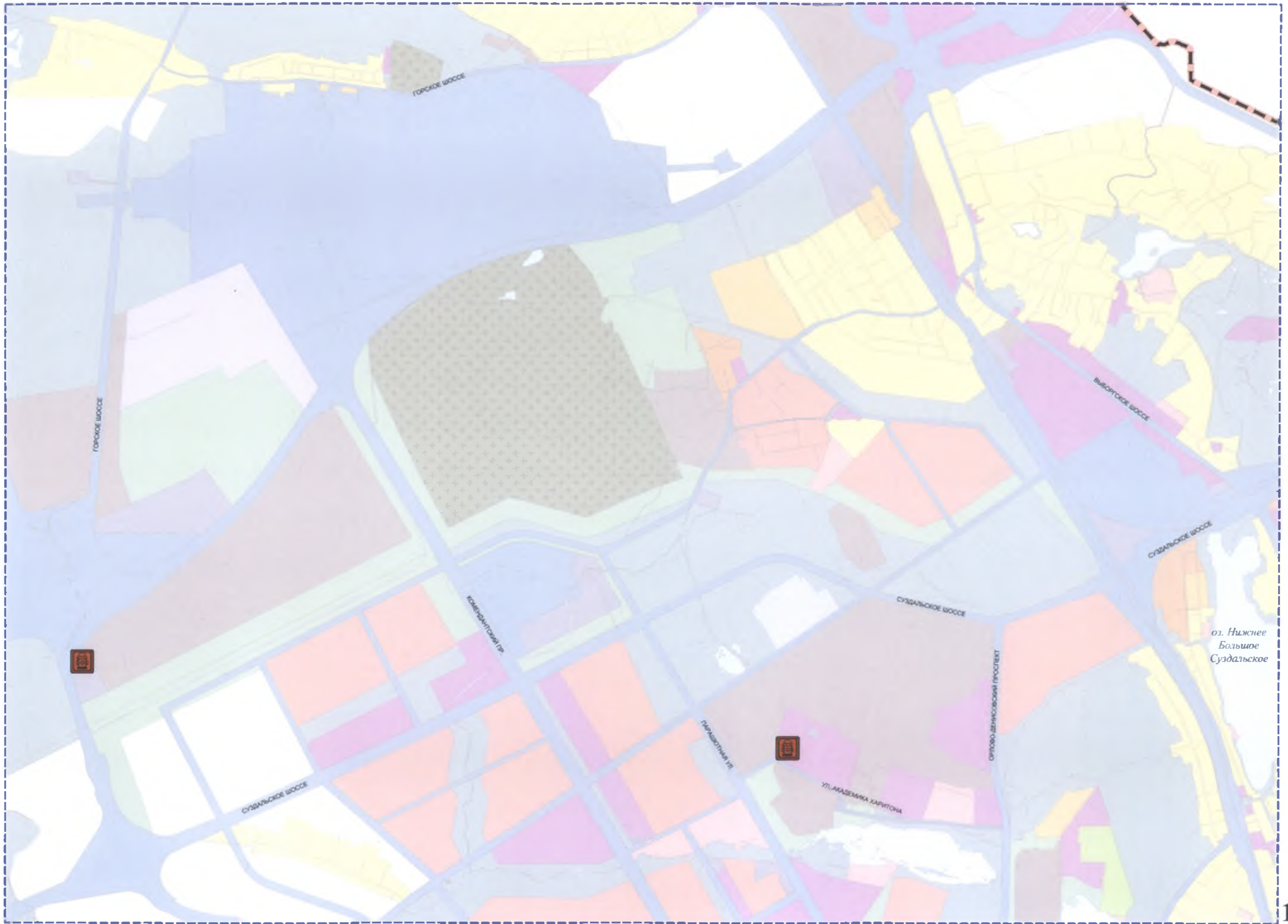


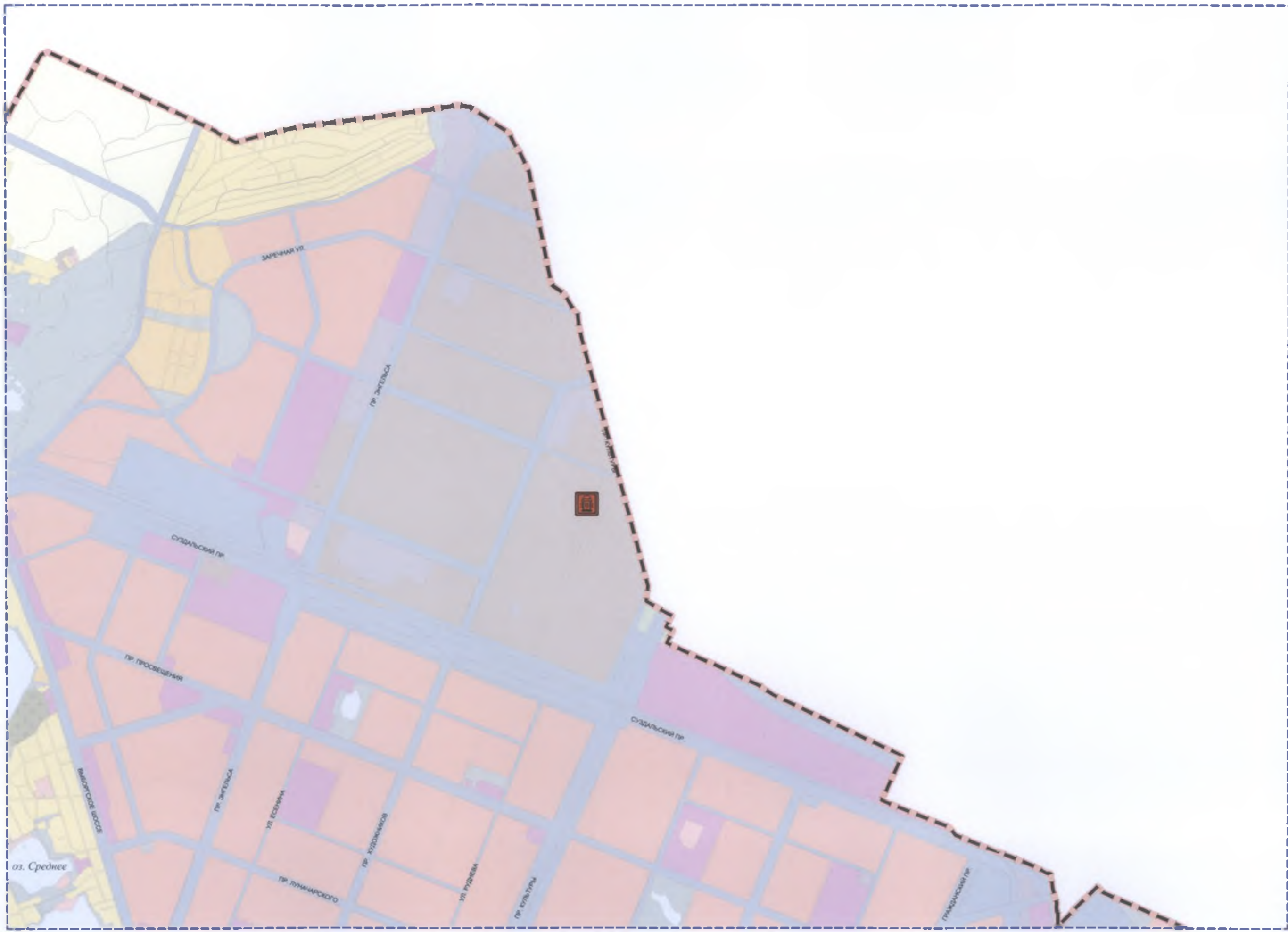


SOFT COPY









OPT 148



